

Nuevas sociabilidades, nuevos territorios. La experiencia colectiva de los indígenas sicuani del Río Guaviare

(New sociabilities, new territories. The collective experience of sicuani indigenous of Guaviare River)

Lina Marcela González Gómez

Magíster en Ciencias Sociales - Estudios Regionales

Grupo de investigación Territorio

Universidad Pontificia Bolivariana

Resumen

Este artículo resume algunos planteamientos centrales de una investigación en curso sobre el río Guaviare al suroriente de Colombia. Por la multiculturalidad del territorio analizado y los procesos históricos que lo han atravesado, la investigación se nutre de la historia, la antropología, la política y la geografía, buscando analizar la configuración de espacios regionales en la zona transicional llanos-selva, marcada por el recorrido del río Guaviare. En este contexto, uno de los elementos que permite entender el proceso de configuración territorial, es el de las transformaciones y resignificaciones culturales que realizan las comunidades indígenas cada vez que la imposición de patrones foráneos a su cultura, las someten a extremos de presión que les obligan a abandonar sus territorios y buscar unos territorios nuevos donde poder garantizar la pervivencia biológica y social del grupo.

Palabras clave: río Guaviare, indígenas sicuani, resignificación cultural.

Abstract

This article presents some central issues derived by an investigation in course about the Guaviare river, to the southeast of Colombia. Because the multiculturalism of the territory analyzed and the processes that have been crossed it, the investigation is strengthened of the history, the anthropology, the politic and the geography, looking for analyze the configuration of regional spaces in the transitional zone savannah-jungle, which is marked by the route of the Guaviare river. In this context, one of the aspects that permit to understand the process of territorial configuration, is represented by the transformations and remeanings cultural that make the indigenous communities whenever the imposition of foreign patterns to their culture, subject to them by pressure extreme that force them to leave their territories and want new territories where they be able to guarantee the biological and social survive of the group.

Key words: Guaviare river, sicuani indigenous, cultural remeaning.

Introducción

Este artículo es producto de un trabajo investigativo realizado en la Universidad Pontificia Bolivariana de Medellín¹, que desde las concepciones del etnodesarrollo, la geografía, la historia, la antropología y la política como insumos teórico - metodológicos, posibilitó aproximarse a las realidades de algunas comunidades indígenas ubicadas en el río Guaviare, para analizar desde la lógica de sus realidades los procesos que hoy explican la configuración de sus territorios y construcciones espaciales y sociales recientes, y entender cómo se han reconfigurado los grupos sociales y los entornos culturales.

Materiales y métodos

El río Guaviare por su gran extensión y navegabilidad se convierte en una de las principales arterias fluviales y vías de comunicación en el suroriente del país, ya que nace en las estribaciones de la Cordillera Oriental y desemboca en el río Orinoco. Esta reflexión sin embargo, se realiza sobre la parte media del río donde en la actualidad habitan principalmente indígenas de dos etnias: la Sikuani, de filiación lingüística Guahibo y la Piapoco, de filiación lingüística Arawac; nuestro análisis se establece sobre seis comunidades en particular, dos de ellas Sikuani (Carpintero y Palomas) y cuatro de Piapocos (Concordia, Pueblo Nuevo, Laguna Colorada y Minitas). Una séptima comunidad del trabajo, La Unión, resume el dinámico proceso de resignificaciones culturales de esta zona, y se conforma en la actualidad por población colona llegada de diversas partes del país, que resulta mayoritaria frente a los indígenas que allí se ubican hace unas tres décadas y otros que han empezado a llegar recientemente, y que pertenecen a diversas etnias (ver mapa). La población de estas comunidades asciende aproximadamente a 4.500 habitantes.

En el proceso investigativo, parte del trabajo de campo se realizó durante el mes de abril del año 2007, a partir de un desplazamiento por el río y unas jornadas en las que se hizo presencia en las comunidades, realizando en cada una de ellas un taller con niños y adolescentes; un encuentro

con los ancianos sabedores y los líderes indígenas, tanto el espiritual (pastor) como el civil (capitán); un taller con los docentes de la escuela de la comunidad, quienes son conocedores de las condiciones actuales de cada una de ellas; entrevistas semiestructuradas con los personajes más representativos de las comunidades (anciano, pastor, capitán, docente); y con algunas mujeres. Se realizó también entrevista semiestructurada al Vicario Apostólico de Inírida, quien tiene sobre sus hombros la responsabilidad educativa y evangelizadora de la zona de estudio. La información levantada en campo se ha confrontado con fuentes documentales y consulta bibliográfica.

Resultados

La investigación adelantada mostró las resignificaciones culturales que realizan las comunidades indígenas una vez que factores externos las obligan a abandonar sus territorios ancestrales. En este caso, poniendo énfasis en la situación de los indígenas Sikuani y a partir del análisis de las rutas de desplazamiento desde los Llanos Orientales hacia la selva amazónica, puede mostrarse cómo ésta ha sido capaz de resignificarse permanentemente, tanto como para mantener la pervivencia biológica y social del grupo en un ecotono, es decir, en un territorio en el que se comparten dos condiciones medioambientales, en el caso del río Guaviare, la sabanera y la selvática.

Igualmente, esta investigación corrobora que en el suroriente del país, territorio que en la estructura político-administrativa ha sido marginal desde el período colonial, la presencia del Estado nunca ha sido independiente, no se ha dado por sí misma, sino que siempre se ha visto mediada por otras presencias como la iglesia y su intención evangelizadora, aventureros, comerciantes, colonos o empresas extranjeras dedicadas a la extracción de productos naturales; es más, podría decirse que el Estado en estos territorios se caracteriza por su ausencia o por su presencia desfasada respecto a otros territorios del país.

La presencia de los actores foráneos mencionados, ha significado para las comunidades indígenas del

1. Proyecto de investigación *La ampliación de fronteras o la construcción de un espacio regional en el nororiente amazónico 1886-1945*. En una fase previa de esta investigación participó el Historiador Giovanni Restrepo, quien acompañó el trabajo de campo realizado en el río Guaviare.

suroriente del país, que poblaciones no indígenas les disputen el territorio en distintos momentos, lo que ha llevado a aquellas a asumir dos estrategias principales de supervivencia: la confrontación con los *blancos* y el abandono de sus tierras y ocupación de otros sistemas ambientales distintos al propio. Así, los procesos de poblamiento, despoblamiento y repoblamiento del territorio étnico han generado modelos específicos frente al manejo de los recursos y el medio ambiente lo mismo que conflictos interétnicos, elementos que han aportado a la transformación de los ecosistemas, de las relaciones entre identidades culturales y de las estructuras socioculturales y políticas internas de los grupos étnicos.

Estos movimientos los hemos interpretado desde una lectura dinámica donde desestructuración y reestructuración de identidades y territorios étnicos, se combinan en la resignificación de la cultura y el mundo vital de las comunidades indígenas, a través de la reelaboración interna de los sistemas identitarios propios a partir de los aportes realizados desde el exterior, en una “trayectoria colectiva” continua, una dinámica social “*que recoge, reelabora, reestructura e inventa representaciones y fuerzas sociales*”(1).

Discusión

Los indígenas Sicuani que hoy ocupan el medio río Guaviare se vieron sometidos durante la segunda mitad del siglo XX a tres grandes procesos de desplazamiento: el primero, por la presión de las nacientes Fuerzas Armadas Revolucionarias de Colombia - FARC; el segundo como producto de la colonización del Llano, promovida por el Estado a través del INCORA y de las nuevas explotaciones petroleras de la zona; su tercer movimiento se da años más tarde ante la presencia de otro ciclo de violencia contra ellos promovido por “comerciantes” del área (2), que los obligó a hacer un reajuste a su reciente proceso de poblamiento, “entrando” sus poblados desde las márgenes del río hacia el territorio interior, generando entre selva y riberas flujos dinámicos de poblamiento para asentarse finalmente en las márgenes del río, donde han permanecido hasta hoy².

Estos tres momentos, que ocurren aproximadamente entre 1958 y 1980, coinciden con el paso por el río Guaviare de la evangelizadora protestante Sofía Müller (3), el cual se constituyó para las comunidades indígenas de la región en uno de los elementos de más alto impacto en la resignificación de sus patrones identitarios³ en el sentido de que se vieron obligadas, ante la demonización que Müller hiciera de sus costumbres, a modificar modelos sociales, culturales e incluso de organización del espacio, afectando sus patrones de poblamiento, el tipo de organización familiar, sus consumos rituales, transformando paulatinamente su vida comunitaria en una vida individualista que sólo integra a los miembros de la comunidad en *el culto*⁴ o en las *conferencias evangélicas* que, realizadas anualmente, son el único espacio de integración supra regional de las comunidades indígenas del suroriente del país y que alcanza incluso un movimiento transfronterizo en la medida en que extiende sus vínculos a comunidades de Venezuela y Brasil⁵.

Los tres episodios de desplazamiento mencionados, llevaron a los indígenas de un territorio de sabana a uno de selva, constituyéndose esta situación en la mayor transformación vivida por los indígenas, en tanto les fue preciso establecer nuevas formas de relación con un medio ambiente diferente al “propio” (la transición de estas comunidades de nómadas a sedentarias, aumentó la presión sobre los recursos naturales) y con ello, resignificaciones en las prácticas identitarias ligadas al territorio, es decir, la adquisición de nuevas prácticas socioculturales, pese a lo cual han logrado mantener la unidad del grupo y su reproducción social y biológica.

En este sentido, la investigación abrió un campo para analizar cómo las distintas formas de interacción de los colectivos étnicos, en este caso las etnias Piapoco y Sicuani, que habían desarrollado a lo largo del tiempo expresiones propias de su devenir sociocultural ligadas al territorio, se han transformado en nuevas identidades y representaciones colectivas.

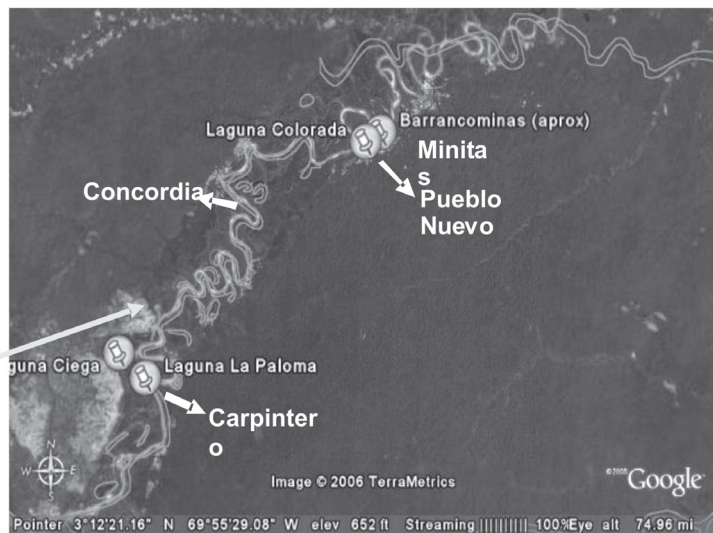
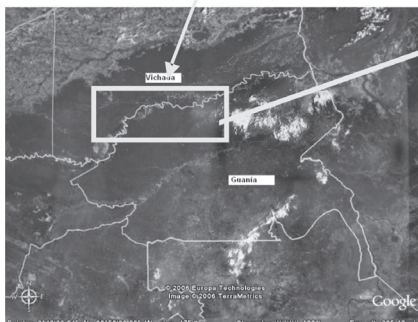

2. Las comunidades indígenas del río Guaviare también han estado a merced de procesos socioeconómicos, demográficos y territoriales propios de la historia política del país, los cultivos y el comercio ilícito y el conflicto militar.
3. Según información del Vicariato Apostólico de Inírida, “En la década del 40 llega a estas tierras la [Misionera] Protestante [norteamericana perteneciente a las Nuevas Tribus], Señorita Sofía Müller, una alemana nacionalizada en Estados Unidos que evangelizó a todos los indígenas durante 40 años: les tradujo la Biblia en su lengua natal, hizo catecismos y libros de cantos, les cambió sus costumbres ancestrales quitándoles sus danzas, su chicha y volviéndolos enemigos de los católicos”. Ver: Diócesis de Inírida. Vicariato Apostólico de Inírida. www.cec.org.co
4. Ceremonia religiosa de carácter permanente dentro de la comunidad.
5. Las conferencias pueden concebirse como otras formas de sociabilidad impulsadas por las misiones protestantes. Para los indígenas, además de leer el catecismo y la Biblia en lengua nativa, las conferencias representan la posibilidad de revivir antiguas prácticas de intercambio, y de fortalecer los grupos sociales en la medida en que posibilita establecer contactos de elección matrimonial.

Conclusiones

Según lo antes dicho, en el medio río Guaviare se ve en la actualidad, la armazón permanente y continuada de nuevas sociabilidades, territorios y territorialidades, ya que las comunidades indígenas que allí habitan, como otras del país, “[...] no son un proceso acabado, sino sociedades en formación. Están innovándose, construyéndose, redefiniéndose en todas las esferas y dimensiones de la vida social” (4). Las comunidades Piapoco y Sicuani del medio río Guaviare que han sido llevadas a extremos de presión

ante la imposición de patrones foráneos a su cultura, se debaten en la actualidad entre una realidad objetiva, la del mundo vital, y otra subjetiva, la de la cosmovisión (permanente en su propia resignificación), tensión en la que deben resolver el conjunto de sus representaciones y prácticas socioculturales, resolución que no sólo evidencia una alta capacidad de resistencia y de articulación entre elementos tradicionales y otros de reciente incorporación, sino comprueba la existencia de nuevos sujetos sociales particulares en el espacio y el tiempo aquí estudiados ■

Zona de estudio Río Guaviare



Mapas sobre base cartográfica de Google

Bibliografía

1. CABEZAS LÓPEZ, Joan Manuel, Et al.. (2003). “Frontera, Territorio e Identidad: Los Etnosistemas”. *Nómadas Revista Crítica de Ciencias Sociales y Jurídicas*. 8. Consultado en <http://www.ucm.es/info/nomadas/8/jmcabezas.htm>
2. ROMERO RAFFO, Manuel. (2005). *Canaguaro, la guerra de los tigreros*. Parature. Inírida (Colombia). 179 P.
3. MÜLLER, Sophía. (1960). *Jungle Methods*. Brown Gold Publications. Wisconsin (Estados Unidos). 52 P.
4. DÁVILA FLORES, Johnny. (2003). *Derecho y Amazonía. Boletín del Grupo de Estudio de Derecho de los Pueblos Indígenas Amazónicos*. Facultad de Derecho y Ciencia Política de la Universidad Nacional Mayor de San Marcos. Lima (Perú). I, 2. Consultado en <http://www.unmsm.edu.pe>

Bibliografía complementaria

1. ARANGO RAÚL y SÁNCHEZ, Enrique. (1997). *Los pueblos indígenas de Colombia*. Departamento Nacional de Planeación. Bogotá (Colombia). 334 P.
2. CABEZAS LÓPEZ, Joan Manuel, Et al.. (2003). "Frontera, Territorio e Identidad: Los Etnosistemas". *Nómadas Revista Crítica de Ciencias Sociales y Jurídicas*. 8. Consultado en <http://www.ucm.es/info/nomadas/8/jmcabezas.htm>
3. CARMAGNANI, Marcello. (1988). *El regreso de los dioses. El proceso de reconstitución de la identidad étnica en Oaxaca. Siglos XVII y XVIII*. Fondo de Cultura Económica. México. 263 P.
4. DÁVILA FLORES, Johnny. (2003). *Derecho y Amazonía. Boletín del Grupo de Estudio de Derecho de los Pueblos Indígenas Amazónicos*. Facultad de Derecho y Ciencia Política de la Universidad Nacional Mayor de San Marcos. Lima (Perú). I, 2. Consultado en <http://www.unmsm.edu.pe>
5. MÜLLER, Sophía. (1960). *Jungle Methods*. Brown Gold Publications. Wisconsin (Estados Unidos). 52 P.
6. ROMERO RAFFO, Manuel. (2005). *Canaguaro, la guerra de los tigreros*. Parature. Inírida (Colombia). 179 P.
7. STOLL, David. (1990). *¿América Latina se vuelve protestante? Las Políticas de Crecimiento Evangélico*. Abya-Yala. Cayambe (Ecuador). 472 P.